Konseptin kehitys ja viitesuunnitelmat:

Hakametsä Sport Campus
Tampereen kaupunki
Peab Oy
YH Kodit Oy
Arkkitehdit Kontukoski Oy
Arkkitehtitoimisto Ahonen ja Kangasvieri Oy
Heikkinen & Kangasaho Arkkitehdit Oy

Kuvien tekijänoikeudet:
Arkkitehdit Kontukoski Oy,
Arkkitehtitoimisto Ahonen ja Kangasvieri Oy,
Heikkinen & Kangasaho Arkkitehdit Oy

Visualisoinneissa esitettyjen julkisivujen arkkitehtuuri; materiaalit, värit ja aukotukset ovat viitteellisiä.

Hakametsä Sport Campus

Yleissuunnitelma
21.05.2024

Sivu 1 Hakametsän alueen yleissuunnitelmakartta

Sivu 2 Näkymäkuvien sijaintikaavio

Sivu 3 Ilmakuva **(1)** Hervannan Valtaväylältä kohti länttä; vasemmalla Hybridikortteli, oikealla Hakametsä, keskellä jäähallit ja taka-alalla asuinkorttelit.

Sivu 4 Näkymäkuva **(2)** Hakametsänaukiolta kohti koillista; vasemmalla Hybridikortteli ja taka-alalla jäähallit.

Sivu 5 Hakametsän alueen aksonometria.

Sivu 6 Hakametsän jäähallien aksonometria.

Sivu 7 Sisäkuva **(3)** Hakametsän jäähallista.

Sivu 8 Hybridikorttelin aksonometria.

Sivu 9 Sisäkuva **(4)** Hybridikorttelin pääareenalta.

Sivu 10 Näkymäkuva **(5)** Jäähallinaukiolta kohti pohjoista; vasemmalla Hybridikortteli, oikealla jäähalli ja taka-alalla asuinkortteli.

Sivu 11 Näkymäkuva **(6)** Kissanmaankatua kohti etelää; vasemmalla asuinkortteli, oikealla Hybridikortteli ja taka-alalla jäähallit.

Sivu 12 Näkymäkuva **(7)** Pelikadulta kohti itää; oikealla Hybridikortteli ja taka-alalla asuinkortteli ja Tartonpuisto.

Sivu 13 Näkymäkuva **(8)** Karhunkadun ja Takahuhdintien risteyksestä kohti etelää; etualalla Tartonpuisto, vasemmalla asuinkortteli, ajo pysäköintikannen alle Takahuhdintien suuntaisten talojen päädystä ja taka-alalla Hybridikortteli.

Sivu 14 Näkymäkuva **(9)** Kovajankadun ja Takahuhdintien risteyksestä kohti etelää; oikealla asuinkortteli ja vasemmalla omakotialue.

Sivu 15 Näkymäkuva **(10)** Kovajankatua kohti pohjoista; vasemmalla leikkikenttä ja taka-alalla asuinkortteli.

Sivu 16 Näkymäkuva **(11)** Keltinkadun ja Uudenkylänkadun risteyksestä kohti lounasta; vasemmalla asuinkortteli ja taka-alalla jäähallit.

Hakametsä Sport Campus

Visualisointikuvien sijainnit ja katselusuunnat

21.05.2024

Hakametsä Sport Campus

Ilmakuva

21.05.2024

Visualisoinneissa esitettyjen julkisivujen arkkitehtuuri on viitteellistä.

Hakametsä Sport Campus

Näkymäkuva Hakametsänaukiolta kohti koillista

21.05.2024

Visualisoinneissa esitettyjen julkisivujen arkkitehtuuri on viitteellistä.

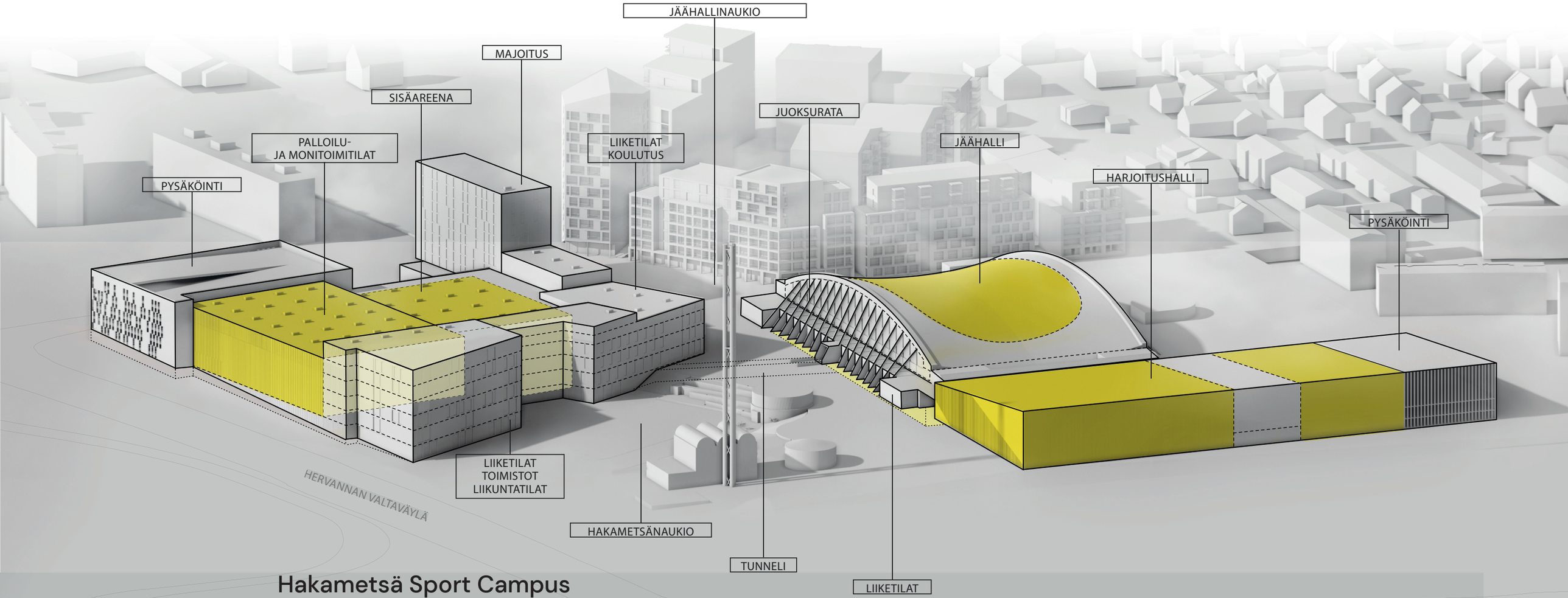

Hakametsä Sport Campus

Alueen aksonometria

21.05.2024

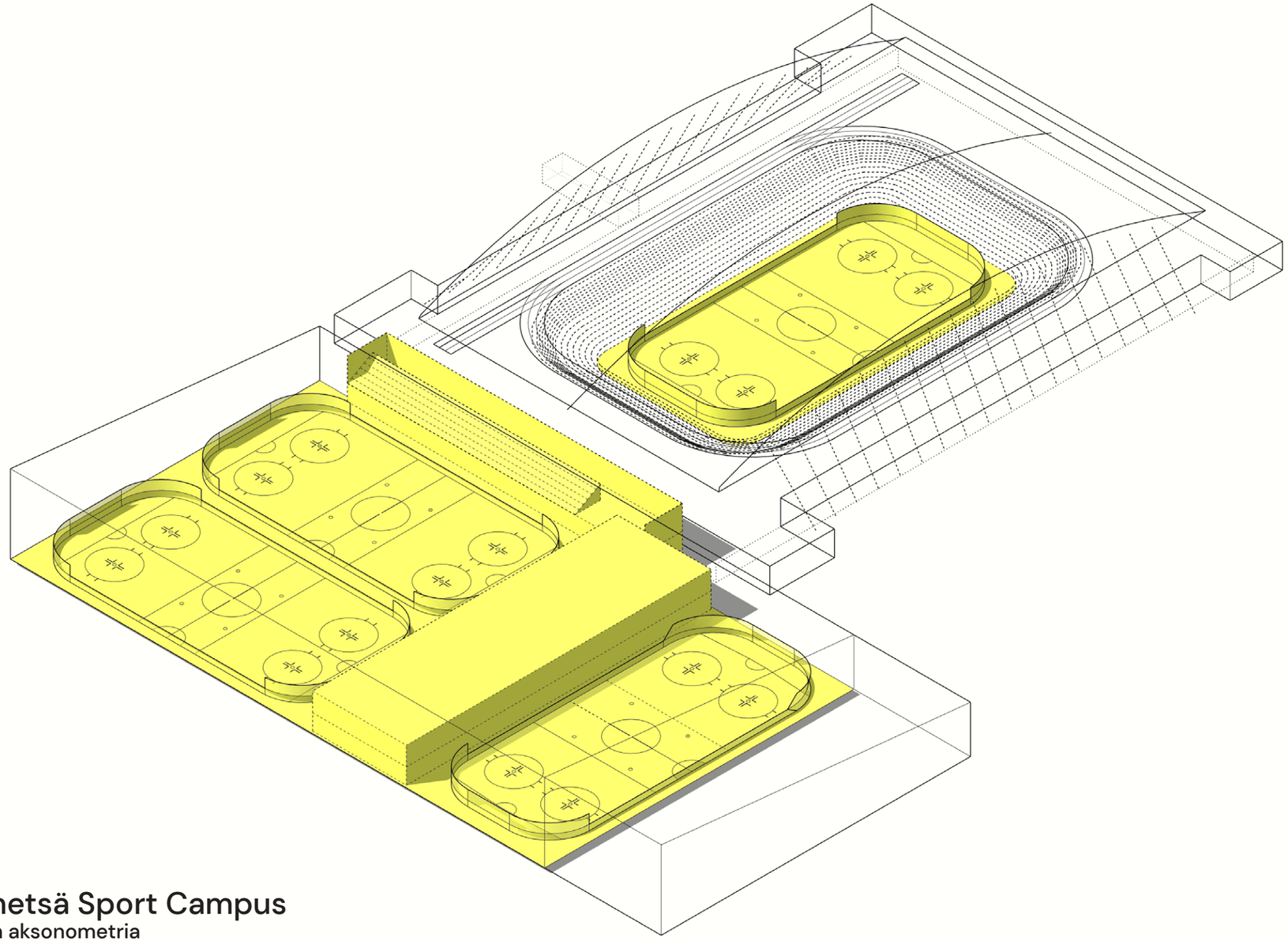

Hakametsä Sport Campus

Jäähallien aksonometria

21.05.2024

Hakametsä Sport Campus

Sisäkuva Hakametsän jäähalli
26.10.2023
Visualisoinneissa esitetty arkkitehtuuri on viitteellistä.

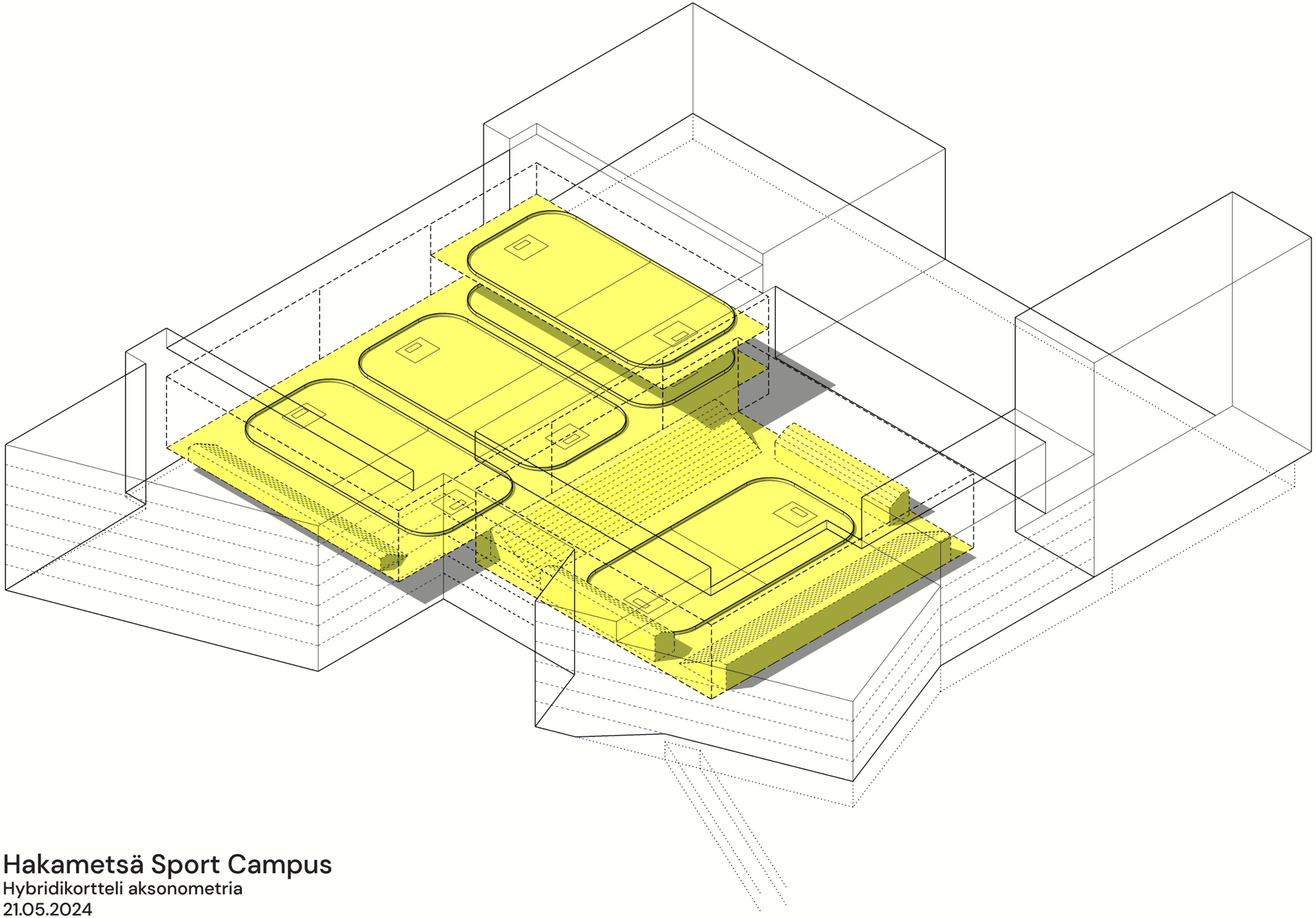

Hakametsä Sport Campus

Hybridikortteli aksonometria

21.05.2024

Hakametsä Sport Campus

Sisäkuva Hybridikorttelin sisäareena
26.10.2023
Visualisoinneissa esitetty arkkitehtuuri on viitteellistä.

Hakametsä Sport Campus

Näkymäkuva Jäähallinaukiolta kohti pohjoista

26.10.2023

Visualisoinneissa esitettyjen julkisivujen arkkitehtuuri on viitteellistä.

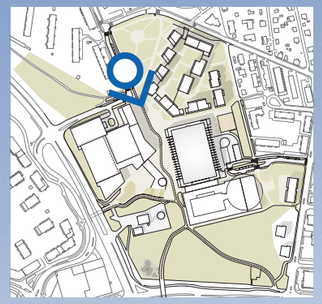

Hakametsä Sport Campus

Näkymäkuva Kissanmaankadulta kohti etelää

26.10.2023

Visualisoinneissa esitettyjen julkisivujen arkkitehtuuri on viitteellistä.

Hakametsä Sport Campus

Näkymäkuva Pelikadulta kohti itää

26.10.2023

Visualisoinneissa esitettyjen julkisivujen arkkitehtuuri on viitteellistä.

Hakametsä Sport Campus

Näkymäkuva Karhunkadun ja Takahuhdintien risteyksestä kohti etelää
26.10.2023
Visualisoinneissa esitettyjen julkisivujen arkkitehtuuri on viitteellistä.

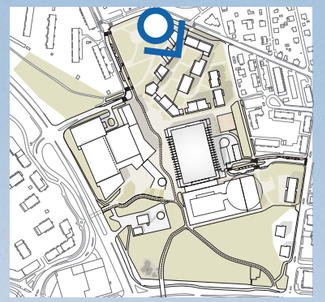

Hakametsä Sport Campus

Näkymäkuva Kovajankadun ja Takahuhdintien risteyksestä kohti etelää
26.10.2023
Visualisoinneissa esitettyjen julkisivujen arkkitehtuuri on viitteellistä.

Hakametsä Sport Campus

Näkymäkuva Kovajankadulta pohjoiseen

26.10.2023

Visualisoinneissa esitettyjen julkisivujen arkkitehtuuri on viitteellistä.

Hakametsä Sport Campus

Näkymäkuva Keltinkadun ja UUdenkylänkadun risteyksestä kohti lounasta
26.04.2024
Visualisoinneissa esitettyjen julkisivujen arkkitehtuuri on viitteellistä.